

MODULARIO
a. r. n. 497



MINISTERO DELLE FINANZE
DIPARTIMENTO DEL TERRITORIO
CATASTO EDILIZIO URBANO (RDL 13-4-1939, n. 652)

MOD. **BN** (CEU)

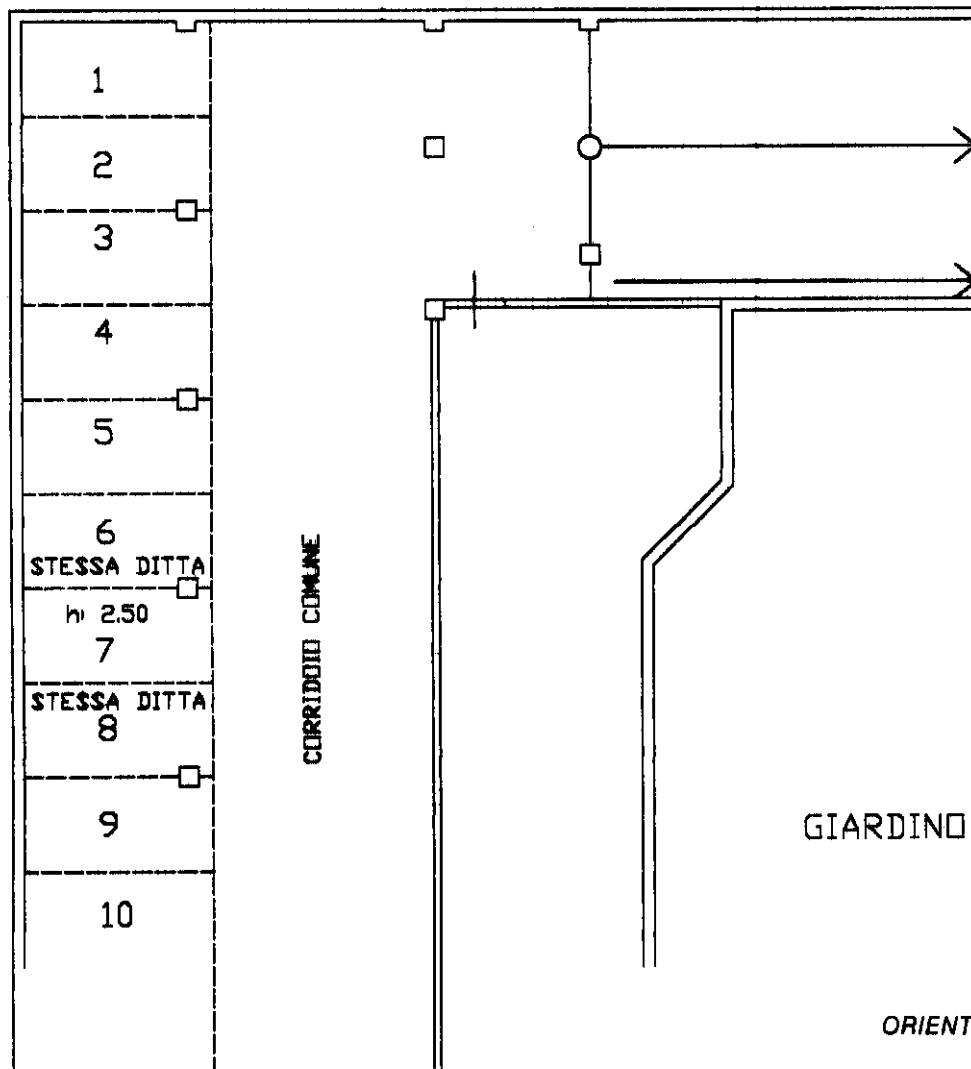
1181
200

Planimetria di u.i.u. in Comune di NOVATE h. via PIAZZA DELLA PACE civ. SNC

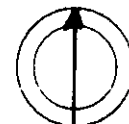
PIANO SEMINTERRATO (S1)

via Marzabotto

via Marzabotto



ORIENTAMENTO



SCALA DI 1:200

Dichiarazione di N.C.
Denuncia di variazione

Compilata dal ARCH. TUNESI
(Titolo, cognome e nome)
D. A. MARZIO

RISERVATO ALL'UFFICIO

Ultima planimetria in atti

Identificativi catastali

Iscritto all'albo de TECNICO COMUNALE
della provincia di COMUNE DI NOVATE N.

Data presentazione: 21/09/1999 - Data: 18/10/2023 - n. T225066 - Richiedente: MZZLNE79S68A940I

Totale schede: 3 Formato di PDF Dimensione: A4 (210x297) Formato stampa richiesto: A4 (210x297)

data 18/10/2023 Firma [Signature]

Catasto Edilizio Urbano - Fabbricati - Situazione al 18/10/2023 - Comune di NOVATE MILANESE (F955) - < Foglio 2 - Particella 157 - Subalterno 707 >
PIAZZA DELLA PACE n. SNC Piano S1

MODULARIO
a r.r. n. 497



MINISTERO DELLE FINANZE
DIPARTIMENTO DEL TERRITORIO

CATASTO EDILIZIO URBANO (RDL 13-4-1939, n. 652)

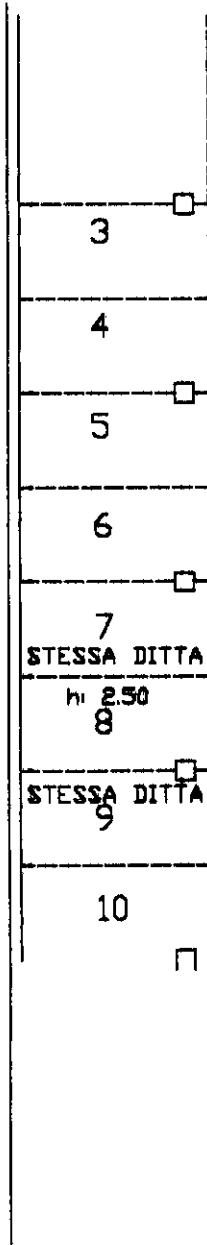
MOD. **BN** (CEU)



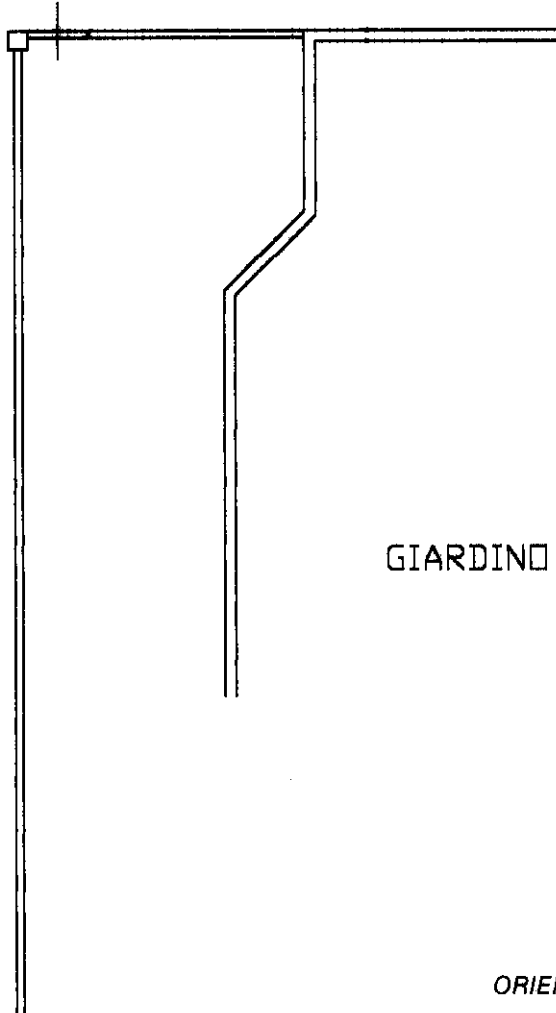
Planimetria di u.i.u. in Comune di NOVATE M. via PIAZZA DELLA PACE civ. SNC

PIANO SEMINTERRATO (S1)

via Marzabotto

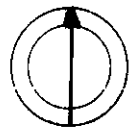


CORRIDOIO COMUNE



GIARDINO

ORIENTAMENTO



SCALA DI 1: 200

Dichiarazione di N.C.
Denuncia di variazione

Compilata dal ARCH. TUNESI
(Titolo, cognome e nome)
MAURIZIO

RISERVATO ALL'UFFICIO

Ultima planimetria in atti

Identificativi catastali

Iscritto all'albo de TECNICO COMUNALE
della provincia di COMUNE DI NOVATE M.

Data presentazione: 21/09/1999 - Data: 18/10/2023 - n. T225198 - Richiedente: MZZLNE79S68A940I
Totale scelle: 1 - Formato: PDF - Posizione: A4 (210x297) - Formato stampa richiesta: A4 (210x297)
data 18/10/2023 Firma [Signature]

Catasto dei Fabbricati - Situazione al 18/10/2023 - Comune di NOVATE MILANESE (P.55) - < Foglio 2 - Particella 157 - Subalterno 708 >
PIAZZA DELLA PACE n. SNC Piano S1

MODULARIO
a. l. n. 497

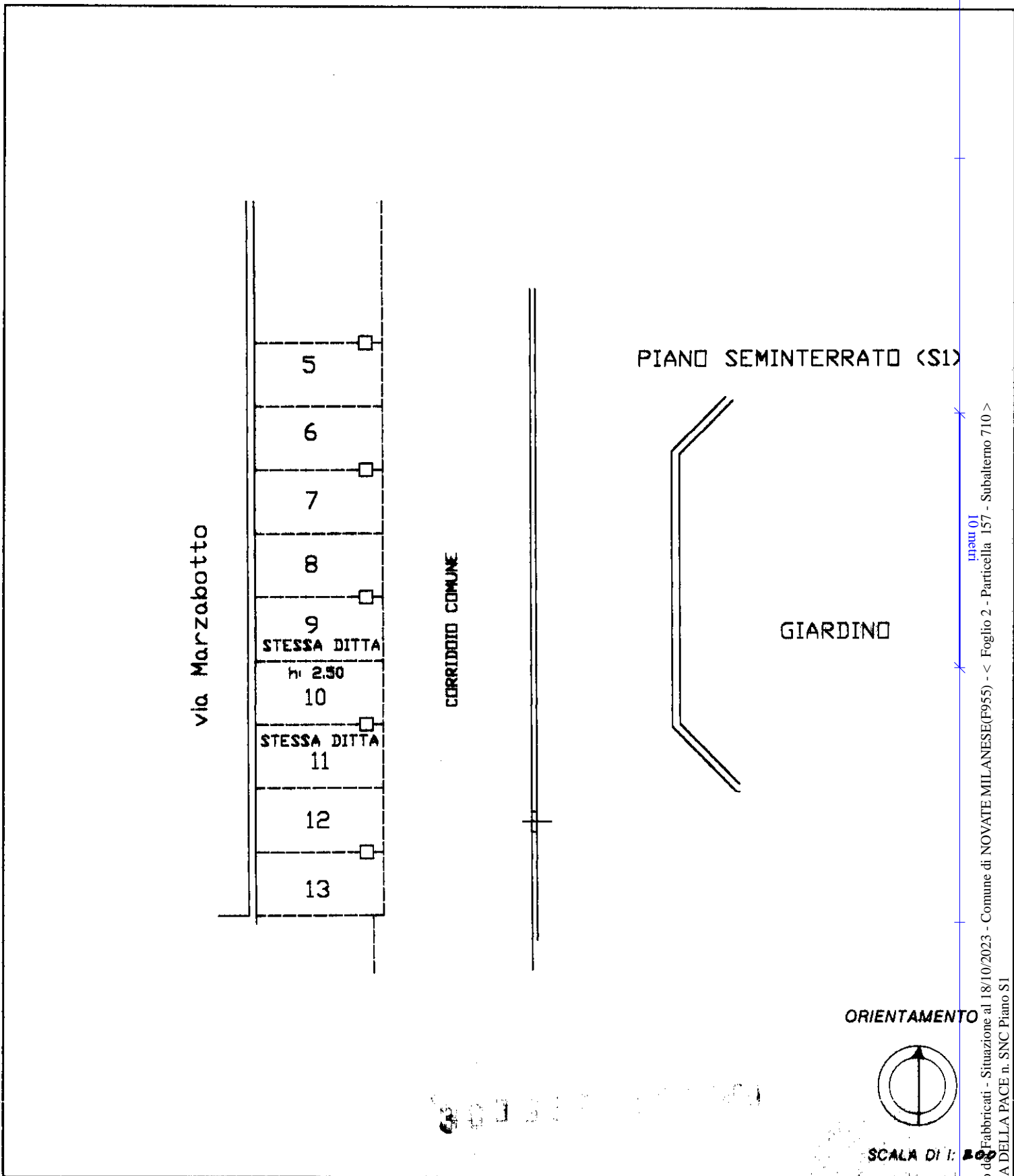


MINISTERO DELLE FINANZE
DIPARTIMENTO DEL TERRITORIO
CATASTO EDILIZIO URBANO (RDL 13-4-1939, n. 652)

MOD. **BN** (CEU)

1181
200

Planimetria di u.i.u. in Comune di NOVATE N. via PIAZZA DELLA PACE civ. S.M.C.



Catasto ed. Fabbricati - Situazione al 18/10/2023 - Comune di NOVATE MILANESE (P955) - < Foglio 2 - Particella 157 - Subalterno 710 >
PIAZZA DELLA PACE n. SNC Piano S1

Dichiarazione di N.C.
 Denuncia di variazione
 Ultima planimetria in atti

Identificativi catastali
 Data presentazione: 21/09/1999 - Data: 18/10/2023 - n. T228792 - Richiedente: MZZLNE79S68A940I
 Totale schede: 1 Formato di acquisizione: A4 (210x297) Formato stampa: A4 (210x297)
 n. 157 sub. 170

Compilata da AR.C.M. TUNESI
 (Titolo, cognome e nome)
DAURIZIO

Iscritto all'albo de TECNICO COMUNALE
COMUNE NOVATE N.

data _____ Firma _____

RISERVATO ALL'UFFICIO

MODULARIO
a ff. n. 487

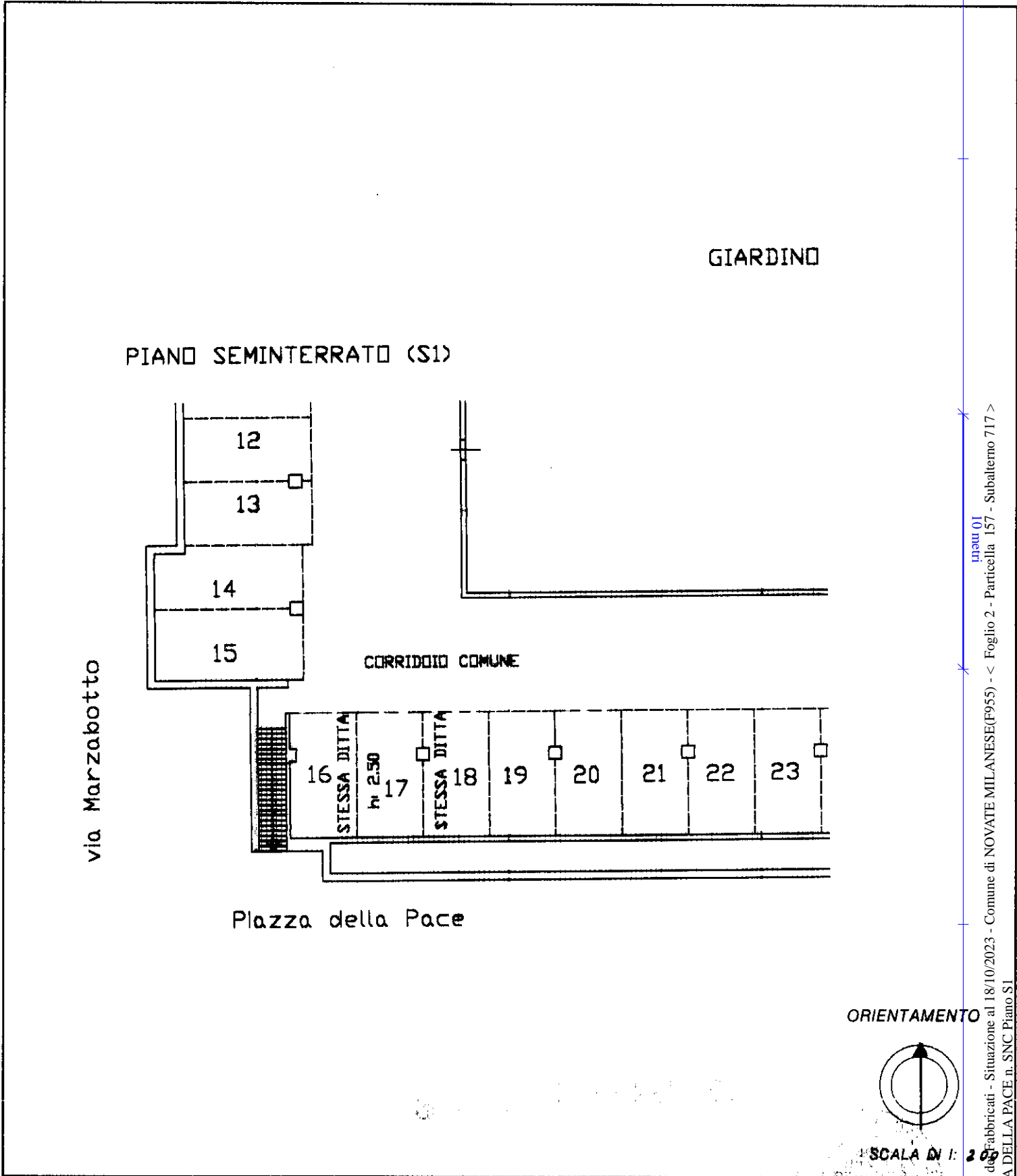


MINISTERO DELLE FINANZE
DIPARTIMENTO DEL TERRITORIO
CATASTO EDILIZIO URBANO (RDL 13-4-1939, n. 652)

MOD. **BN** (CEU)

1181
200

Planimetria di u.i.u. in Comune di NOVATE M. via PIAZZA DELLA PACE civ. SNC



Catasto Edilizio Urbanistico - Situazione al 18/10/2023 - Comune di NOVATE MILANESE (P955) - < Foglio 2 - Particella 157 - Subalterno 717 >
PIAZZA DELLA PACE n. SNC Piano S1

Roma - Istituto Poligrafico e Zecca dello Stato - P.V.

Dichiarazione di N.C.
Denuncia di variazione

Compilata dal ARCH. TUNESI
(Titolo, cognome e nome)
MAURIZIO

RISERVATO ALL'UFFICIO

Ultima planimetria in atti

Identificativi catastali

Iscritto all'albo de TECNICO COMUNALE

Data presentazione: 21/09/1999 - Data: 18/10/2023 - n. T228881 - Richiedente: MZZLNE79S68A940I

Totale schede 15 Formato di 15 Particelle 157 della provincia di COMUNE DI NOVATE M.

Formato stampa richiesto: A4 (210x297) Formato stampa richiesto: A4 (210x297)

data 18/10/2023 Firma [Signature]

MODULARIO
a.l.f.n. 497



MINISTERO DELLE FINANZE
DIPARTIMENTO DEL TERRITORIO
CATASTO EDILIZIO URBANO (RDL 13-4-1939, n. 652)

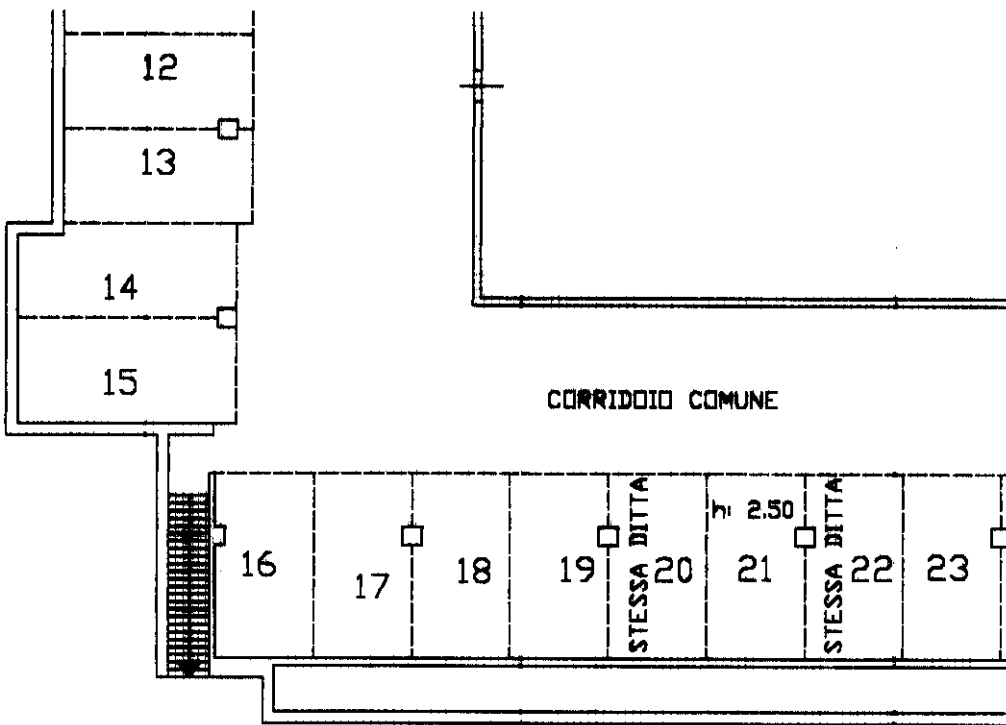
MOD. **BN** (CFU)

LIRE
200

Planimetria di u.i.u. in Comune di NOVATE M. via PIAZZA DELLA PACE civ. SNC

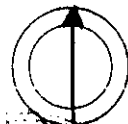
PIANO SEMINTERRATO (S1)

via Marzabotto



Piazza della Pace

ORIENTAMENTO



SCALA DI 1:200

Catasto Edilizio Urbano - Situazione al 18/10/2023 - Comune di NOVATE MILANESE (F955) - < Foglio 2 - Particella 157 - Subalterno 721 >
PIAZZA DELLA PACE n. SNC Piano S1

Dichiarazione di N.C.
Denuncia di variazione

Compilata dal ARCH. TUNESI
(Titolo, cognome e nome)
MAURIZIO

RISERVATO ALL'UFFICIO

Ultima planimetria in atti

Identificativi catastali

Iscritto all'albo de TECNICO COMUNALE

Data presentazione: 21/09/1999 - Data: 18/10/2023 - n. T229002 - Richiedente: MZZLNE79S68A940I

Totale sched. 57 Foglio di attuazione: A4(210x297) della provincia di COMUNE DI NOVATE M. Formato stampa richiesta: A4(210x297)

data 18/10/2023 Firma [Signature]

MODULARIO
a.f.f. n. 497



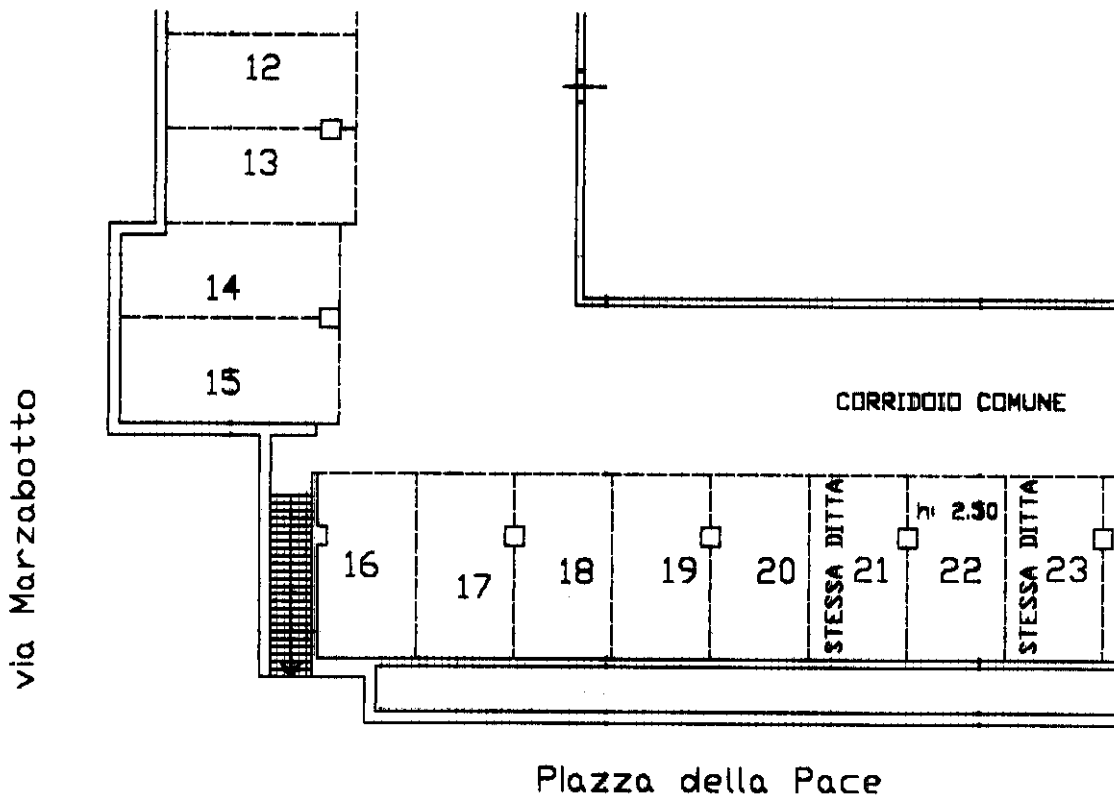
MINISTERO DELLE FINANZE
DIPARTIMENTO DEL TERRITORIO
CATASTO EDILIZIO URBANO (RDL 13-4-1939, n. 652)

MOD. **BN** (CEU)

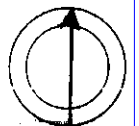
LIRE
200

Planimetria di u.i.u. in Comune di NOVATE M. via PIAZZA DELLA PACE civ. S.M.

PIANO SEMINTERRATO (S1)



ORIENTAMENTO



SCALA DI 1:200

Dichiarazione di N.C.
Denuncia di variazione

Compilata da AR.M. TUNESI
(Titolo, cognome e nome)

RISERVATO ALL'UFFICIO

Ultima planimetria in atti
Identificativi catastali

Iscritto all'albo de TECNICO COMUNALE
della provincia di COMUNE DI NOVATE M.

Data presentazione: 21/09/1999 - Data: 18/10/2023 - n. T229139 - Richiedente: MZZLNE79S68A940I
Totale schede: 57 - Formato di pubblicazione: A4 (210x297) - Formato stampa richiesto: A4 (210x297)

data Firma [Signature]

Catasto Edilizio Urbano - Fabbricati - Situazione al 18/10/2023 - Comune di NOVATE MILANESE (F955) - < Foglio 2 - Particella 157 - Subalterno 722 >
PIAZZA DELLA PACE n. SNC Piano S1

MODULARIO
a.r.f. n. 497



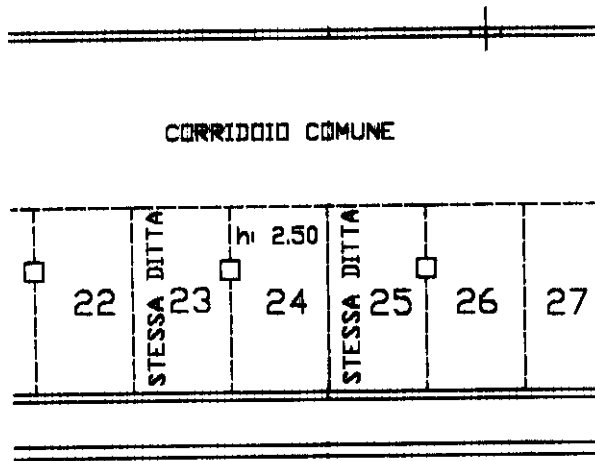
MINISTERO DELLE FINANZE
DIPARTIMENTO DEL TERRITORIO
CATASTO EDILIZIO URBANO (RDL 13-4-1939, n. 652)

MOD **BN** (CEU)

LIRF
200

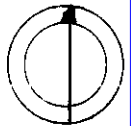
Planimetria di u.i.u. in Comune di NOVATE M. via PIAZZA DELLA PACE civ. S.M.C.

PIANO SEMINTERRATO (S1)



Piazza della Pace

ORIENTAMENTO



SCALA DI 1: 200

Dichiarazione di N.C.
Denuncia di variazione

Compilata dal ARCH. TUNESI
(Titolo, cognome e nome)
MAURAZIO

RISERVATO ALL'UFFICIO

Ultima planimetria in atti

Identificativi catastali

Iscritto all'albo de TECNICO COMUNALE

Data presentazione: 21/09/1999 - Data: 18/10/2023 - n. T229227 - Richiedente: MZZLNE79S68A940I

Totale schede 157 Sub. 124 della provincia di COMUNE DI NOVATE M.

data 18/10/2023 Firma [Signature]

Catasto Edilizio Urbano - Fabbricati - Situazione al 18/10/2023 - Comune di NOVATE MILANESE (F955) - < Foglio 2 - Particella 157 - Subalterno 724 >
PIAZZA DELLA PACE n. SNC Piano S1

MODULARIO
a. r. n. 497



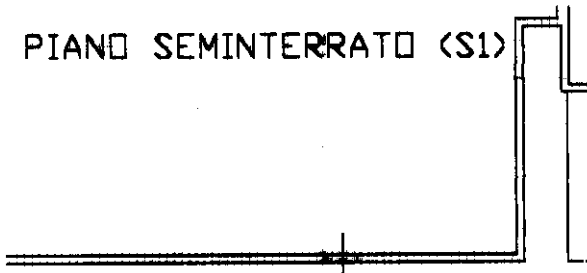
MINISTERO DELLE FINANZE
DIPARTIMENTO DEL TERRITORIO
CATASTO EDILIZIO URBANO (RDL 13-4-1939, n. 652)

MOD. **BN** (CEU)

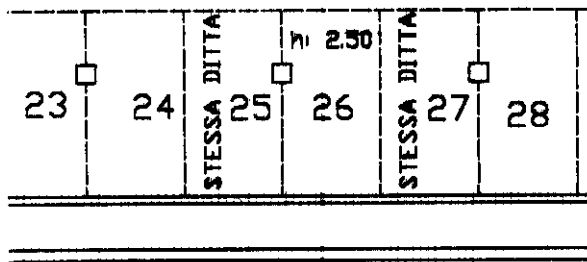
1118
200

Planimetria di u.i.u. in Comune di NOVATE M. via PIAZZA DELLA PACE civ. SNC

PIANO SEMINTERRATO (S1)

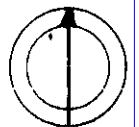


CORRIDOIO COMUNE



Piazza della Pace

ORIENTAMENTO



SCALA DI 1:200

Dichiarazione di N.C.
Denuncia di variazione

Compilata da ARCH. TUNESI
(Titolo, cognome e nome)
MAURAZIO

RISERVATO ALL'UFFICIO

Ultima planimetria in atti

Identificativi catastali

Iscritto all'albo de TECNICO COMUNALE
della provincia di COMUNE DI NOVATE M.

Data presentazione: 21/09/1999 - Data: 18/10/2023 - n. T229332 - Richiedente: MZZLNE79S68A940I
Totale schede: 1 Formato di acquisizione: A4 (210x297) Formato stampa fidejusso: A4 (210x297)

data _____ Firma Enrico Pan

Catasto di Fabbricati - Situazione al 18/10/2023 - Comune di NOVATE MILANESE (F955) - < Foglio 2 - Particella 157 - Subalterno 726 >
PIAZZA DELLA PACE n. SNC Piano S1

Roma - Istituto Poligrafico e Zecca dello Stato - P.V.

MODULARIO
a f.f. n. 497



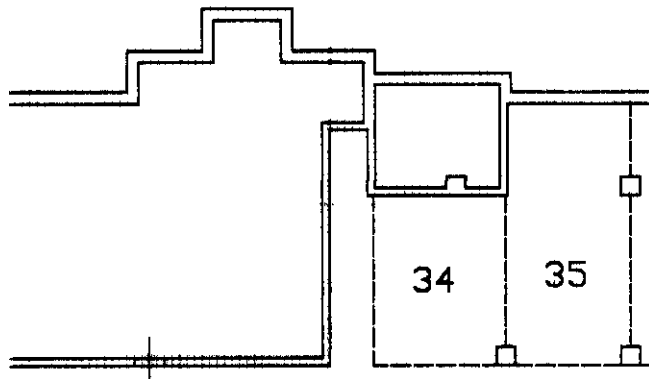
MINISTERO DELLE FINANZE
DIPARTIMENTO DEL TERRITORIO
CATASTO EDILIZIO URBANO (RDL 13-4-1939, n. 652)

MOD **BN** (CEU)

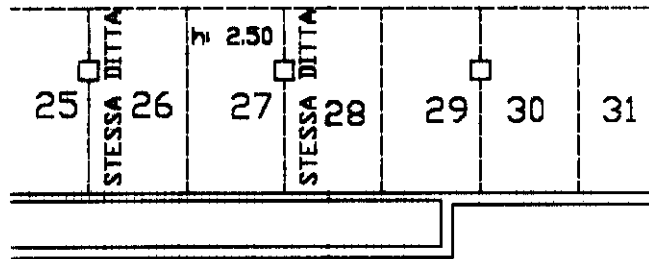
IRF
200

Planimetria di u.i.u. in Comune di NOVATE M. via PIAZZA DELLA PACE civ. INC.

PIANO SEMINTERRATO (S1)



CORRIDOIO COMUNE



Piazza della Pace

ORIENTAMENTO



SCALA DI 1: 200

Dichiarazione di N.C.
Denuncia di variazione

Compilata dal ARCH. TUNESI
(Titolo, cognome e nome)
MAURIZIO

RISERVATO ALL'UFFICIO

Ultima planimetria in atti

Identificativi catastali

Iscritto all'albo de TECNICO COMUNALE
2023 - n. T229748 - Richiedente: MZZLNE79S68A940I
della provincia di COMUNE DI NOVATE M.

Data presentazione: 21/09/1999 - Data: 18/10/2023 - n. T229748 - Richiedente: MZZLNE79S68A940I
Totale sched. 17 Formato di acquisizione: A4(210x297) - Formato stampa richiesto: A4(210x297)

data _____ Firma [Signature]

Catasto di Fabbricati - Situazione al 18/10/2023 - Comune di NOVATE MILANESE (P955) - < Foglio 2 - Particella 157 - Subalterno 727 >
num 01
PIAZZA DELLA PACE n. SNC Piano S1

MODULARIO
a. r. n. 497



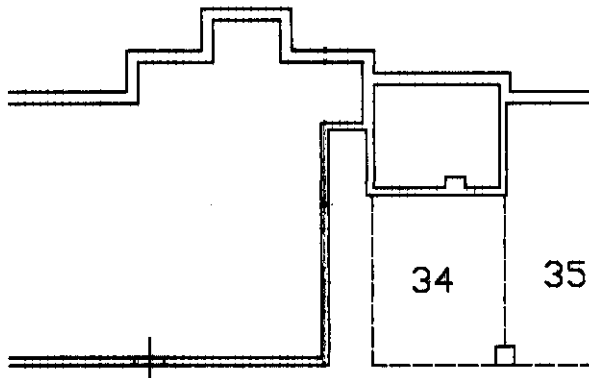
MINISTERO DELLE FINANZE
DIPARTIMENTO DEL TERRITORIO
CATASTO EDILIZIO URBANO (RDL 13-4-1939, n. 652)

MOD. **BN** (CEU)

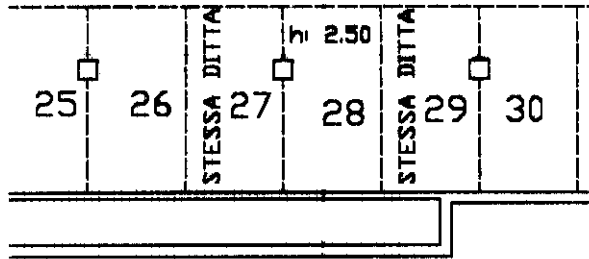
LIRE:
200

Planimetria di u.i.u. in Comune di NOVATE N. via PIAZZA DELLA PACE civ. SNC

PIANO SEMINTERRATO (S1)

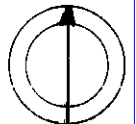


CORRIDOIO COMUNE



Piazza della Pace

ORIENTAMENTO



SCALA DI 1: 20

Dichiarazione di N.C.
Denuncia di variazione

Compilata dal ARCH. TUNESI
(Titolo, cognome e nome)
DAURIZIO

RISERVATO ALL'UFFICIO

Ultima planimetria in atti

Identificativi catastali

Iscritto all'albo de TECNICO COMUNALE
della provincia di COMUNE DI NOVATE N.
data 18/10/2023 Firma [Signature]

MODULARIO
a r.f. n. 497



MINISTERO DELLE FINANZE
DIPARTIMENTO DEL TERRITORIO

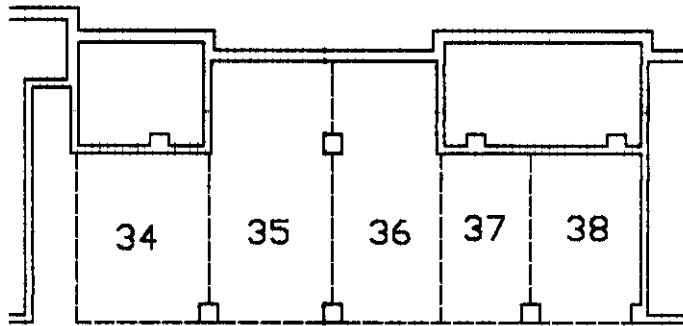
CATASTO EDILIZIO URBANO (RDL 13-4-1939, n. 652)

MOD **BN** (CEU)

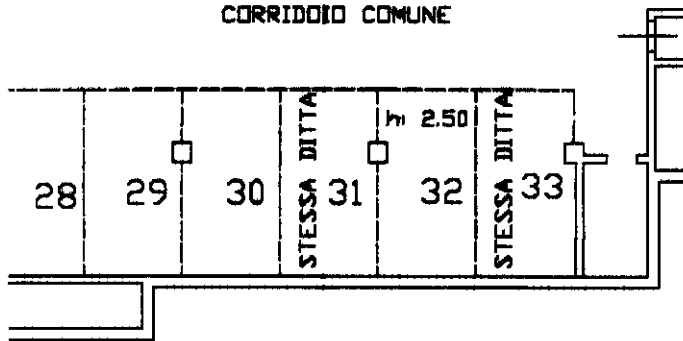
IRM
200

Planimetria di u.i.u. in Comune di NOVATE M. via PIAZZA DELLA PACE civ. 157

PIANO SEMINTERRATO (S1)

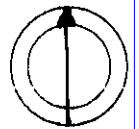


CORRIDOIO COMUNE



Piazza della Pace

ORIENTAMENTO



SCALA DI 1:200

Dichiarazione di N.C.
Denuncia di variazione

Compilata dal ARCA TUNESI
(Titolo, cognome e nome)

RISERVATO ALL'UFFICIO

Ultima planimetria in atti

Identificativi catastali

Iscritto all'albo de TECNICO COMUNALE

Data presentazione: 21/09/1999 - Data: 18/10/2023 - n. T229955 - Richiedente: MZZLNE79S68A940I

Totale schede: 157 Formato di 200 posizione: A4 (210x297) della provincia di COMUNE DI NOVATE M. Formato stampa richiesto: 24(210x297)

data 18/10/2023 Firma [Signature]

Catasto Edilizio Urbanistico - Fabbricati - Situazione al 18/10/2023 - Comune di NOVATE MILANESE (P955) - < Foglio 2 - Particella 157 - Subalterno 732 >
PIAZZA DELLA PACE n. SNC Piano S1

MODULARIO
a.r.f. n. 497



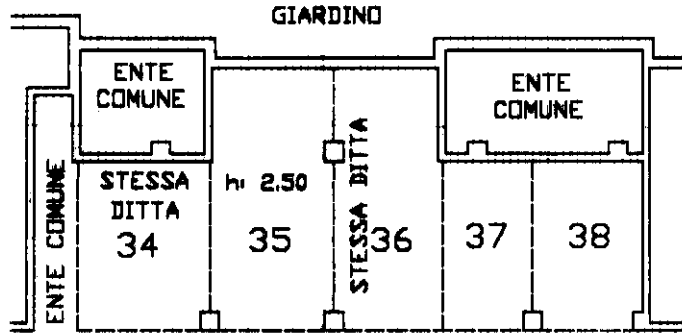
MINISTERO DELLE FINANZE
DIPARTIMENTO DEL TERRITORIO
CATASTO EDILIZIO URBANO (RDL 13-4-1939, n. 652)

MOD. **BN** (CEU)

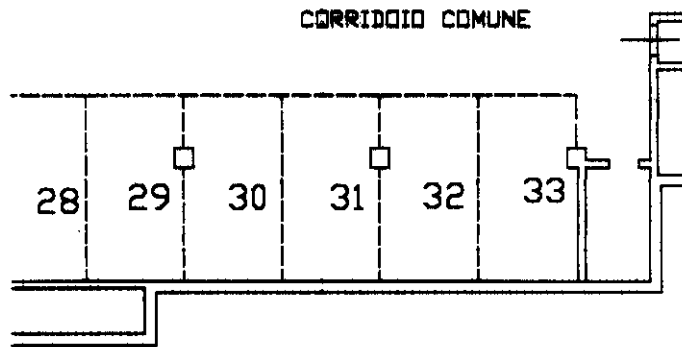
I I R F
200

Planimetria di u.i.u. in Comune di NOVATE h. via PIAZZA DELLA PACE civ. 1114

PIANO SEMINTERRATO (S1)

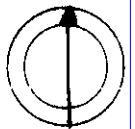


CORRIDOIO COMUNE



Plazza della Pace

ORIENTAMENTO



SCALA DI I: **200**

Roma - Istituto Poligrafico e Zecca dello Stato - P.V.

Catasto ed. fabbricati - Situazione al 18/10/2023 - Comune di NOVATE MILANESE (P955) - < Foglio 2 - Particella 157 - Subalterno 735 >
PIAZZA DELLA PACE n. SNC Piano S1

Dichiarazione di N.C.
Denuncia di variazione

Compilata dal ARCH. TUNESI
(Titolo, cognome e nome)

RISERVATO ALL'UFFICIO

Ultima planimetria in atti

Identificativi catastali

Iscritto all'albo de TECNICO COMUNALE

Data presentazione: 21/09/1999 - Data: 18/10/2023 - n. T230026 - Richiedente: MZZLNE79S68A940I

Totale schede 157 Formato di 705 dis. della provincia di COMUNE DI NOVATE H.

data 18/10/2023 Firma [Signature]

MODULARIO
a. e. n. 497



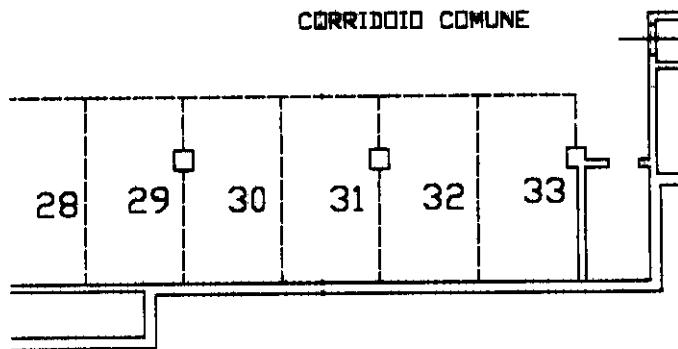
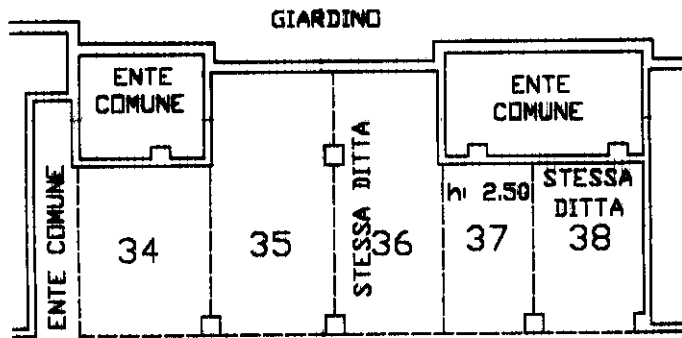
MINISTERO DELLE FINANZE
DIPARTIMENTO DEL TERRITORIO
CATASTO EDILIZIO URBANO (RDL 13-4-1939, n. 652)

MOD. BN (CEU)

118
200

Planimetria di u.i.u. in Comune di NOVATE N. via PIAZZA DELLA PACE civ. INC.

PIANO SEMINTERRATO (S1)



Piazza della Pace

ORIENTAMENTO



SCALA DI 1:200

Dichiarazione di N.C.

Denuncia di variazione

Compilata dal ARCH. TUNESI

(Titolo, cognome e nome)

MAURIZIO

Iscritto all'albo di TECNICO COMUNALE

COMUNE DI NOVATE N.

RISERVATO ALL'UFFICIO

Catastro di Fabbricati - Situazione al 18/10/2023 - Comune di NOVATE MILANESE (P955) - < Foglio 2 - Particella 157 - Subalterno 737 >
PIAZZA DELLA PACE n. SNC Piano S1

MODULARIO
a.r.f. n. 497



MINISTERO DELLE FINANZE
DIPARTIMENTO DEL TERRITORIO

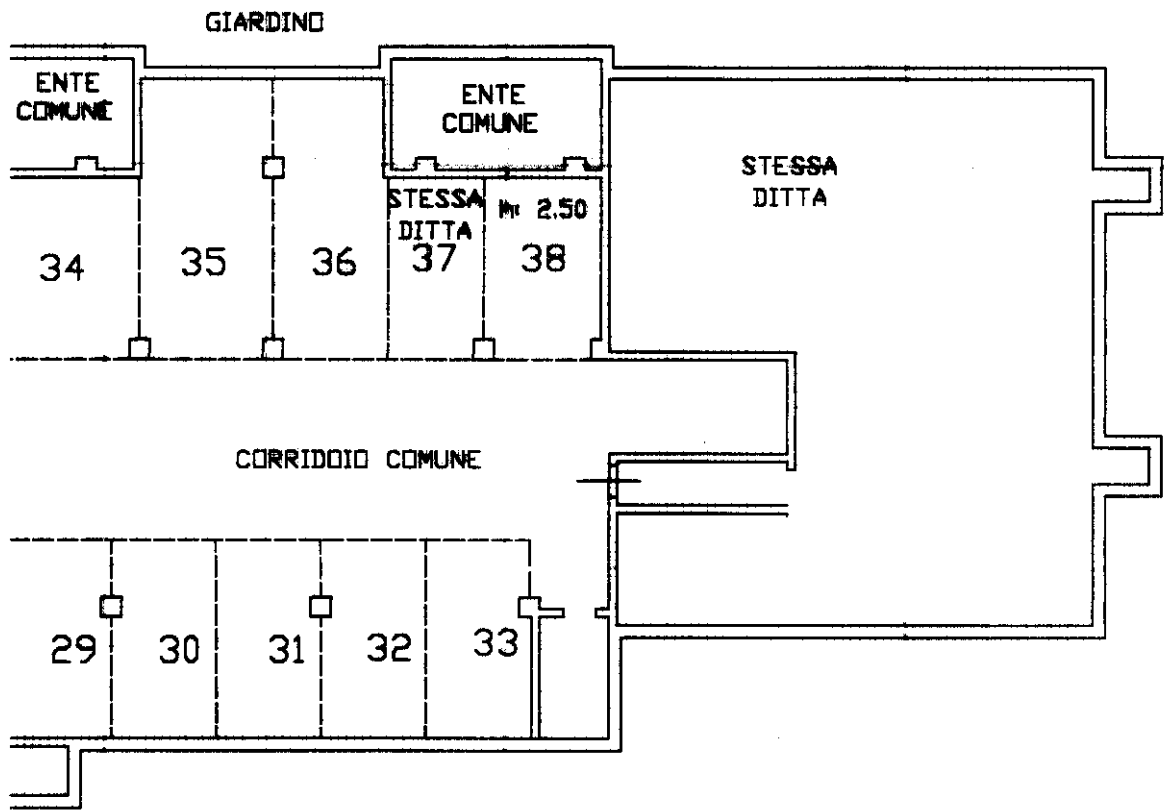
CATASTO EDILIZIO URBANO (RDL 13-4-1939, n. 652)

MOD. **BN** (CEU)

LIRE
200

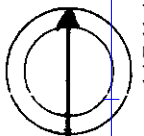
Planimetria di u.i.u. in Comune di NOVATE N. via PIAZZA DELLA PACE civ. INC.

PIANO SEMINTERRATO (S1)



Piazza della Pace

ORIENTAMENTO



SCALA DI 1: **200**

Catasto dei Fabbricati - Situazione al 18/10/2023 - Comune di NOVATE MILANESE (P955) - < Foglio 2 - Particella 157 - Subalterno 738 >
PIAZZA DELLA PACE n. SNC Piano S1

Ultima planimetria in atti

Data presentazione: 21/09/1999 - Data: 18/10/2023 - n. T230260 - Richiedente: MZZLNE79S68A940I

Formazione di N.C. Formato di acquisizione: A4 (210x297) - Formato stampa richiesto: A4 (210x297)

denuncia di variazione

Compilata da ARCH. TUNESI
RAURIZIO

Identificativi catastali

Iscritto all'albo de TECNICO COMUNALE

RISERVATO ALL'UFFICIO