

foto 1



foto 2



foto 3

foto 4

foto 5

COPERTURA PIANO TERRA
pianta scala 1:100



COPERTURA PIANO PRIMO
pianta scala 1:100

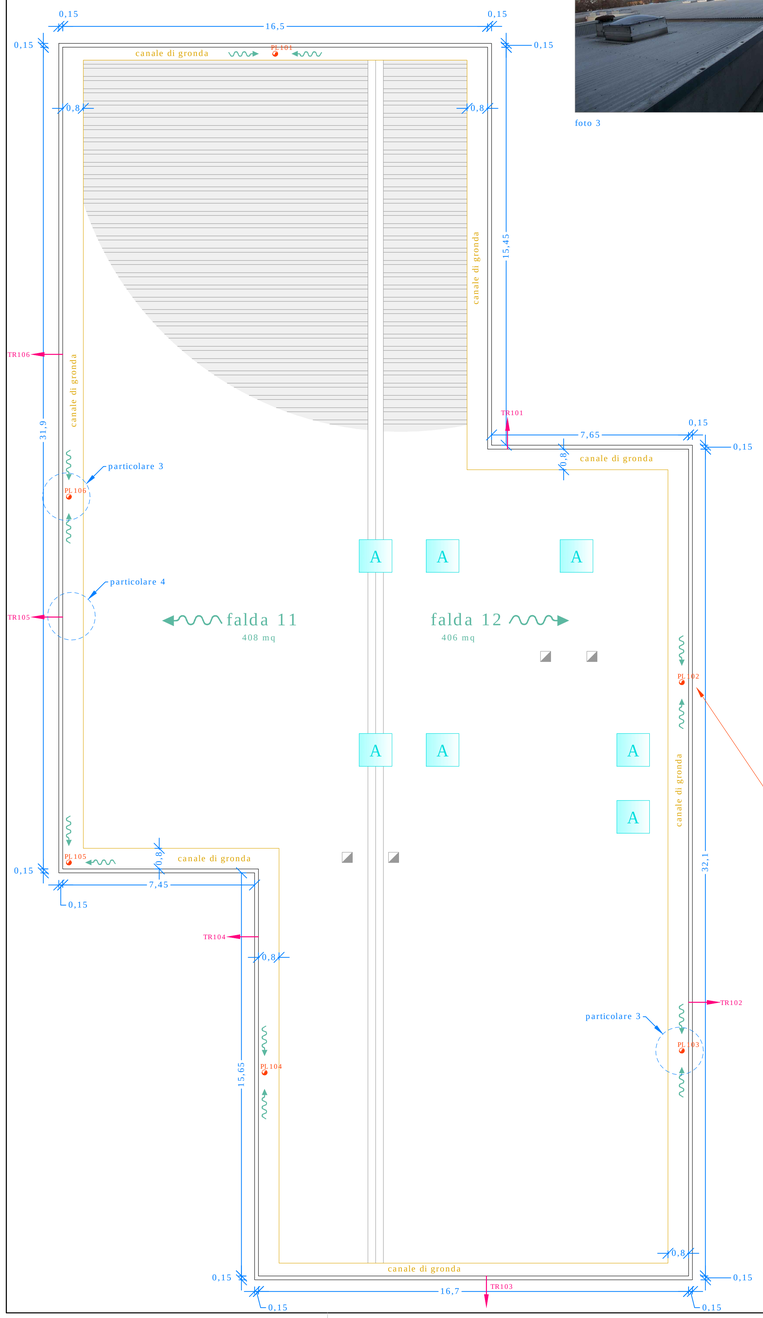

LEGENDA

- PL pluviale
- A lucernario tipo A
- B lucernario tipo B
- camini, torrini aerazione
- direzione deflusso acque
- TRt5 troppopieno esistente

NOTA BENE:

- tutte le misure degli elementi della copertura sono da verificare in cantiere;
- le superfici delle falde indicate nel progetto e nei computi sono la proiezione della copertura sul piano orizzontale;

PLUVIALI:

- tutti i pluviali hanno Ø12 cm e sezione 113 cmq;
- i pluviali con sviluppo dalla copertura del piano T sono 13: PLt1, PLt2, PLt3, PLt4, PLt5, PLt6, PLt7, PLt8, PLt9, PLt10, PLt11, PLt12, PLt13;
- i pluviali con sviluppo dalla copertura del piano 1 sono 5: PL101, PL103, PL104, PL105, PL106;
- il pluviale PL102 (vedi foto) parte dalla copertura del piano 1 ed è stato deviato verso il cavedio: nel progetto ne viene ripristinato lo scarico sulla copertura del piano T;

pluviale PL102, con deviazione provvisoria dal piano 1 al cavedio

UNIONE EUROPEA
Fondo europeo di sviluppo regionale

Regione Lombardia

fesr

POR FESR 2014-2020 / INNOVAZIONE E COMPETITIVITÀ

COMUNE DI BOLLATE - SETTORE LAVORI PUBBLICI

PROGETTO DEFINITIVO-ESECUTIVO:
LAVORI DI RISTRUTTURAZIONE EDILIZIA DI II LIVELLO DELLA SCUOLA MEDIA DI VIA VERDI

OGGETTO: PIANTA COPERTURE, STATO DI FATTO

Tavola n° 06A

Scala 1:100

Progettista:

Direzione Lavori:

rev.	data	descrizione modifiche
0	24/07/2017	EMISSIONE

I:\EDIFICI\Medie\Verdi\2016 Rigenerazione urbana\4. Progetto DEF_ESECUTIVO\2. Disegni\tav.06A coperture stato di fatto.dwg