


POZZO TRIVELLATO E STRATIGRAFIA

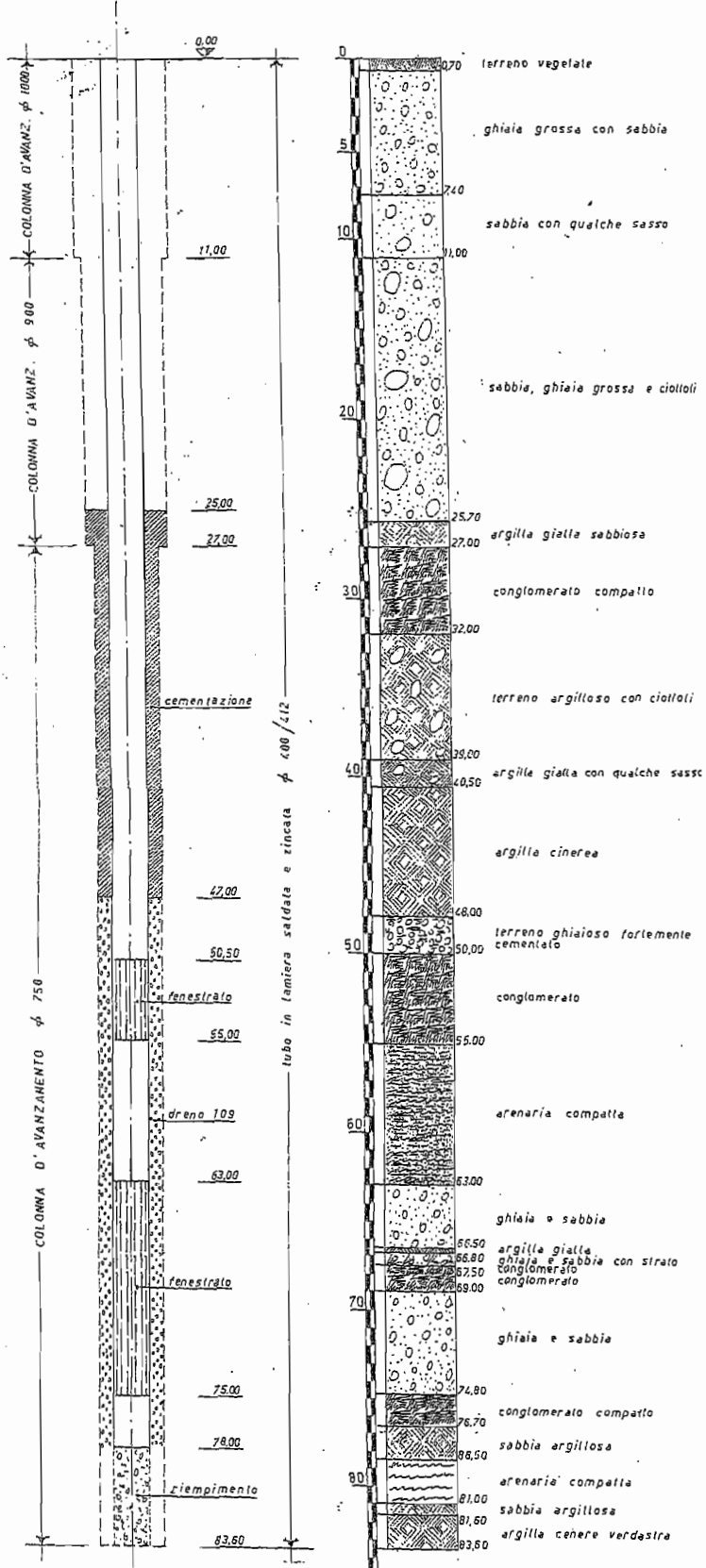
APRILE '73

IMPR. ROVERE



ACQUEDOTTO DI NOVATE (4)

POZZO TRIVELLATO - E STRATIGRAFIA (VIA AMENDOLA)
 GENNAIO 1965 IMPRESA URI



Profondità	57,65
Profondità stratigrafica	12,40
Profondità di scavo	75,00
Profondità di scavo con	19,40

ACQUEDOTTO DI NOVATE MIL. SE

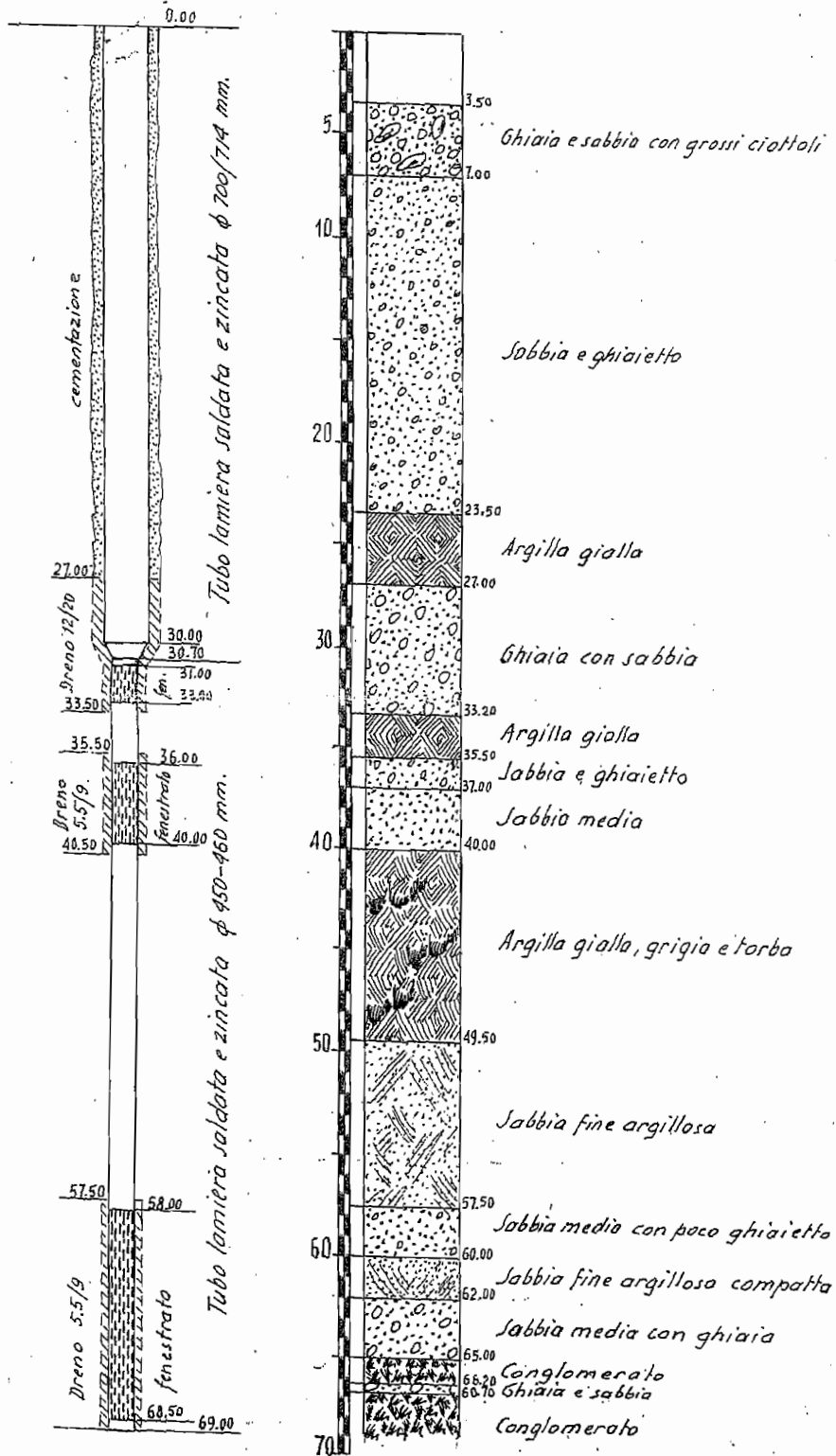
POZZO (in località Bagni Pubblici)

via I Maggio

POZZO TRIVELLATO E STRATIGRAFIA

(OTTOBRE 1959 - TRIVELLAZIONI E SONDAGGI)

3



DIS. N° 20

22-10-1959

Data	6.10.1959
Liv.° statico m.	6.10
Portata L/s.	60
Liv.° dinamico m.	21.00

ACQUEDOTTO DI NOVATE MILANESE

POZZI TRIVELLATI E STRATIGRAFIA

①

Serbatoio, via Manzoni

②

POZZO N° 1 - J. Massarenti - OTTOBRE 1933

POZZO N° 2 - Motomeccanica - MARZO 1934

