











Legenda:

-  FOGLIO CATASTALE (n.)
-  FABBRICATO con n. MAPPALE
-  PARTICELLA con n. MAPPALE
-  PARTICELLA ACQUA
-  STRADE
-  LINEE VARIE
-  PUNTI FIDUCIALI

CLASSIFICAZIONE DA P.R.G.

-  ZONA C PER L'EDILIZIA RESIDENZIALE DI ESPANSIONE
-  VERDE E SPORT
-  PARCHEGGI



CITTÀ DI NOVATE M.se
 PROVINCIA DI MILANO

Ambito speciale 10 b1+b2 di valorizzazione e riqualificazione urbana via Cavour: variante urbanistica relativa ed aree di proprietà comunale
 Proposta P.I.I. : L.R. 12/2005 art. 25/26

AVVIO PROCEDIMENTO G.C. n. _____ del _____ del _____
 ADOZIONE con D.C.C. n. _____ del _____ del _____
 APPROVAZIONE con C.C. n. _____ del _____ del _____
 PUBBLICAZIONE B.U.R.L. del _____ del _____ del _____

TITOLO: **Ambito 10 b1 + b2**
Stralcio Catasto - Variante

IL PROFESSIONISTA: Arch. Adriano Ponticello
 RESPONSABILE PROCEDURA: Il Dirigente U.T. Arch. P. Eusebio

Scala: **1 : 2.000**
 File: *Tav_5.dwg* N. Tavola: _____ Data: 29 marzo 2010 **5**