




Legenda:

-  FOGLIO CATASTALE ( n. )
-  FABBRICATO con n. MAPPALE
-  PARTICELLA con n. MAPPALE
-  PARTICELLA ACQUA
-  STRADE
-  LINEE VARIE
-  PUNTI FIDUCIALI

CLASSIFICAZIONE DA P.R.G.

-  ZONA D3 PER I NUOVI INSEDIAMENTI INDUSTRIALI O PER AMPLIAMENTI DI INSEDIAMENTI INDUSTRIALI ESISTENTI + D1 (A10)
-  ZONA RISERVATA A SERVIZI PER L'INDUSTRIA
-  INTERESSE COMUNE



**CITTÀ DI NOVATE M.se**  
**PROVINCIA DI MILANO**

Ambito speciale 10 b1+b2 di valorizzazione e riqualificazione urbana via Cavour: variante urbanistica relativa ed aree di proprietà comunale  
 Proposta P.I.I. : L.R. 12/2005 art. 25/26

AVVIO PROCEDIMENTO G.C. n. \_\_\_\_\_ del \_\_\_\_\_ del \_\_\_\_\_  
 ADOZIONE con D.C.C. n. \_\_\_\_\_ del \_\_\_\_\_ del \_\_\_\_\_  
 APPROVAZIONE con C.C. n. \_\_\_\_\_ del \_\_\_\_\_ del \_\_\_\_\_  
 PUBBLICAZIONE B.U.R.L. del \_\_\_\_\_ del \_\_\_\_\_

TITOLO: **Stralcio P.R.G. Vigente**  
**Stralcio Catasto - Stato di fatto**

IL PROFESSIONISTA: Arch. Adriano Ponticello  
 RESPONSABILE PROCEDURA: Il Dirigente U.T. Arch. P. Eusebio

Scala: **1 : 2.000**  
 File: *Tav\_4.dwg* N. Tavola: **4**  
 Data: 29 marzo 2010